

IZARRAITZEKO BIRA



Popadira santzen Izarraitz Bira.
Eretoa eta erretza en la Vuelta a Izarraitz.

Izarraitzeko bira (IB), mendikateari magal erdiko altueran bira ematen dion ibilbide zirkular balizatu eta homologatua da, hiru PR-ren baturak osatzen duena; PR Gi-139 Azpeitia-Azkoitia, PR Gi-137 Azkoitia-Zestoa, eta PR Gi-138 Zestoa-Azpeitia. Marka txuri horiz eta gezi nahiz seinale bertikalez bideratua dago.

Hiru lotura ditu magal erdira iritsi arte, Azkoitiatik, Azpeitiatik eta Zestoa-tik, eta magal erdiko altueran ibilbidea inkorporatzeko beste puntu estrategiko bat, Aittolako parking eta atsedene gunea.

Azpeitiko loturaren irteera puntua Azpeitiko plaza nagusiaren ondoan kokatzen den Iturririkiki da, Urreta baserrian bat egiten du IBren trazatuarekin.

Azkoitiko loturaren irteera puntua Balda plaza da, eta Aitzaga baserrian bat egiten du IBren trazatuarekin.

Zestoako loturaren irteera puntua Zubimusu zubia da eta Ondarabaso baserrian bat egiten du IBren trazatuarekin.

Zailtasuna: Ertaina
Distantzia: 24,78 km
Goranzko desnibela: 1.199 m
Beheranzko desnibela: 1.059 m

VUELTA A IZARRAITZ



Aitzbakar inguruan, Gorra de Aitzbakar.

La vuelta al Izarraitz consiste en un recorrido circular balizado y homologado, que rodea a media altura la ladera del sistema montañoso. Lo conforman el conjunto de tres PRs: el PR Gi-139 Azpeitia-Azkoitia, el PR Gi-137 Azkoitia-Zestoa y el PR Gi-138 Zestoa-Azpeitia. Se encuentra señalizada mediante líneas amarillas y flechas o señales verticales.

Hasta llegar a la media altura de la ladera hay tres enlaces, uno proveniente de Azkoitia, otro de Azpeitia y un tercero de Zestoa, y a media altura de la ladera se encuentra otro punto estratégico para incorporarse al recorrido: el área de aparcamiento y descanso de Aittola.

El punto de partida del enlace de Azpeitia se encuentra junto a la plaza principal de Azpeitia: Iturririkiki. A la altura del caserío Urreta se une al trazado de la vuelta al Izarraitz.


El punto de partida del enlace de Azkoitia se encuentra en la plaza de Balda. A la altura del caserío Aitzaga se une al trazado de la vuelta al Izarraitz.

El punto de partida del enlace de Zestoa se encuentra en el puente de Zubimusu. A la altura del caserío Ondarabaso se une al trazado de la vuelta al Izarraitz.

Dificultad: Media
Distancia: 24,78 km
Desnivel ascendente: 1.199 m
Desnivel descendente: 1.059 m

1- AITTOLA-XOXOTE (930 m)

Zailtasuna / Dificultad: Erraza / Baja
Distantzia / Distancia: 4 km
Desnibela / Desnivel: 280 m
Iraupena / Duración: 1 h 30 min



Xoxoteko aterpea. Refugio de montaña de Xoxote.

Aparkalekutik gora, zuhaitz artean sartuko gara eta pista zabalago batekin bat egingo dugu. Pista nagusi honi jarraituz seinaleak jarraituko ditugu.

Bordaz borda, aldapa bukaeran zuhaitz artean atera eta bide harritsu batean gora eroritako borda baten ondok pasatuko gara. Belarretan gora, lurrezko bidea hartuko dugu. Sakon batean, borda eta putzua ikusiko ditugu. Eskuinean Kakuteko gurutzea utzi eta Izkitturrin ondok Zamaleku lepora joango gara.

Pista Bidean, Erloko antenara doan pistarekin bat egingo dugu eta metro gutxira eskuinetara Xoxote seinalazten duen kartelari jarraituko diogu. Artzain borda batzuen ondok igaro eta malda gogor bat igaro ondoren Xoxoteko aterpera iritsiko gara.

Empezamos el ascenso desde el aparcamiento y nos adentraremos en un arbolado y en una pista más ancha y seguiremos por esa pista, guiándonos por las señales.

Tras dejar atrás varias bordas, al final del ascenso saldremos del arbolado y, tras subir por una senda empedrada, pasaremos junto a una borda en ruinas. Proseguiremos el recorrido por una pradera y cogaremos un camino de tierra. En una depresión, veremos una borda y un pozo. A la derecha dejaremos la cruz de Kakute y, tras pasar junto a Izkitturri, alcanzaremos el collado de Zamaleku.

Más adelante, nos incorporaremos a la pista que se dirige a la antena de Erlo y, tras avanzar unos metros más, a la derecha, seguiremos el cartel que señala el acceso a Xoxote. Dejaremos atrás varias bordas de pastores y, tras subir una pendiente pronunciada, llegaremos al refugio de Xoxote.



Aittolako atsedene kokua. Zona recreativa de Aittola.

2- AZPEITIA-XOXOTE (930 m)

Zailtasuna / Dificultad: Ertaina / Media
Distantzia / Distancia: 4 km
Desnibela / Desnivel: 842 m
Iraupena / Duración: 2 h



Iturririkikitik gora. Udaletxe ondoko kalea hartu eta Iturririkiki aurretik, eskaileretan gora, Santutxoko ermitara joango gara. Gomensoro baserri aurrean bidera aterako gara eta bidean gora joango gara Miraflores (Takolo), Arantzeta eta Bildotsola baserrietik pasatuz Urreta Txikiraino.

Harrizko Bidean. Urreta Txikin harrizko bidea hartuko dugu eta Z moduko bidea eginez Nargoena gainera igoko gara. Pinudi batean lehenik eta pagadian ondoren Azketa iturrira iritsiko gara.

Azketatik tontorrera. Azketako malda gogorretatik elur zuilora joango gara. Haren ondok pasatu eta Xoxoteko tontorrerako bidezidorra hartuko dugu, ezkerrekoa. Gainean San Inazioaren estatua eta Xoxoteko aterpea daude.



Nabarguneko borda, ipar orientazioa, Itsasorako bistak.
Borda de Nabarguna, orientación Norte, vistas al mar.

Del alto de Azketa a la cima. A través de las duras rampas de Azketa, llegaremos a la nevada. Tras pasar junto a ella, cogaremos la senda que se dirige a la cima de Xoxote, a la izquierda. En la cima, se encuentran la estatua de San Ignacio y el refugio de Xoxote.



San Inazioaren irudia bailara zainben Xoxote gainean.
Imagen de San Ignacio custodiando el valle desde la cima de Xoxote.

Ascenso desde Iturririkiki. Cogaremos la calle sita junto al ayuntamiento y, tras pasar por delante de Iturririkiki y subir las escaleras, llegaremos a la ermita de Santutxo. A la altura del caserío Gomensoro nos reincorporaremos al camino, proseguiremos ascendiendo, y, tras dejar atrás los caseríos Miraflores (Takolo), Arantzeta y Bildotsola, llegaremos a Urreta Txiki.

Pista empedrada. En Urreta Txiki, tomaremos un camino empedrado y, tras realizar una especie de Z, alcanzaremos el alto de Nargoena. Tras pasar, primero, por un pinar y, después, por un hayedo, llegaremos a la fuente de Azketa.

3- AZKOITIA-KAKUTE (924 m)

Zailtasuna / Dificultad: Ertaina / Media
Distantzia / Distancia: 5,6 km
Desnibela / Desnivel: 809 m
Iraupena / Duración: 2 h



Kakuteko gaina. Cumbre de Kakute.

Kakute seinalea ikusi arte, ezkerrean joango gara gurutze aldera.

Desde la plaza de Balda. Cogaremos el camino existente entre la plaza de Balda y el bar Errexil, por la parte trasera del bar, y proseguiremos por la derecha, directamente hacia arriba. El camino nos llevará por la pista hasta llegar a Aitza, ya en llano.

De Aitza hacia arriba. Dejaremos atrás el último caserío de Aitza y proseguiremos por la derecha, por una cuesta ascendente, hacia Kakute. Por el camino que se encuentra a la izquierda y tras realizar una especie de Z, comencaremos un ascenso.

A la derecha. A medida que ascendemos, en el cruce cogemos a la derecha y, enfrente y en la parte de arriba, tendremos la cruz de Kakute. Continuaremos por el camino, hasta divisar la señal que nos indica la dirección a Kakute, y cogemos a la izquierda, en dirección a la cruz.



Kakuteko bidean Aitza baserri ingurunea, goranzko aldapa zorbobail gogortzen den lekua.
Inmediaciones del caserío Aitza en la ascensión Azkoitia-Kakute, desde donde la subida comienza a ser un poco más dura.

Balda Plazatik. Balda Plaza eta Errexil taberna arteko bidea hartuko dugu, Errexil atzetik, eta eskubira bidea zuzen goraka hartuko dugu. Bidea pistan joango da Aitzara iritsi arte, lautadara.

Aitzatik gora. Aitzako azken baserria pasa eta eskubira hartuko dugu aldapan gora Kakute aldera. Ezker aldeko bidetik Zk eginez goraka hasiko gara.

Bidean eskubira. Maldan gora goazela, eskubira hartu behar dugu aurkitzen dugun bidegurutzean eta Kakuteko gurutzea geure aurre eta gainean ikusiko dugu. Segi bideari

4- ZESTOA-ERLO (1030 m)

Zailtasuna / Dificultad: Ertaina / Media
Distantzia / Distancia: 8 km
Desnibela / Desnivel: 974 m
Iraupena / Duración: 3 h



Erlo gaina. Cumbre de Erlo.

Intziolako potzura iritsiko gara, ondoren Intziolako bordara. Bordatik harri artean gora hasiko gara eta aurrerago kaltetan zehar joango gara antenara iritsi arte. Pistari segi eta aurrerago eskubira hartu. Zelaletara irtingo gara eta azken aldapa igoko dugu Erlora iristeko.

Desde el puesto de Zubimusu. Cruzaremos el río Urola y comencaremos el ascenso en asfalto, proseguiremos de manera ascendente, en dirección suroeste. Dejaremos atrás Etorrazpi y continuaremos por la pista.

Por caseríos y bordas. Seguiremos por la pista y pasaremos por delante de una borda y, enseguida, en las inmediaciones del caserío Ondarbaso, veremos el cartel de Erlo-Xoxote. Cogemos la pista que se encuentra a nuestra izquierda y llegaremos a una puerta PR roja; cruzaremos la puerta. De nuevo, avanzaremos siguiendo a las señales y nos desviaremos a la derecha.

Por el pozo y la borda de Intziola. Continuaremos por la pista de manera ascendente y llegaremos al pozo de Intziola y, más adelante, a la borda de Intziola. Desde la borda de Intziola, avanzaremos entre piedras hacia arriba, y más adelante, tras discurrir por la calzada, llegaremos a la antena. Seguiremos por la pista y, más adelante, cogemos a la derecha. Saldremos a una zona de prados, desde donde acometeremos la última subida, antes de llegar a Erlo.



Erloko bista Zestoetik. Vista de Erlo desde Zestoa.

IZARRAITZ

bira eta igoerak circular y ascensiones

Aittola-Xoxote / Azpeitia-Xoxote / Azkoitia-Kakute / Zestoa-Erlo



ZERBITZU TURISTIKOAK / SERVICIOS TURÍSTICOS

Aterpe eta Landetxeak / Refugios y Casas rurales

Xoxoteko Aterpea
943 581 007
aterpea@xoxotekoaterpea.com
www.xoxotekoaterpea.com

Txanpardin Landetxea
Avda de Loliola, Carretera Xoxote
Tel: 658 738 158 / www.txanpardin.com

Landagarre Landetxea
Santa Kruz auzoa, Azkoitia.
Tel: 943 853 330 - 609 424 013
info@landagarre.com / www.landagarre.com

Zulueta Landetxea
Izarraitz auzoa,
Carretera de Elgoibar km. 30, 400, Azkoitia
Tel: 943 853 549 - 617 287 669
agrozulueta@yahoo.es / www.agroturismo-zulueta.es

Abxuri Landetxea
Garagarza auzoa, Mendaro
Tel: 943 850 441 - 699 760 154
atxurbastida@gmail.com / www.nekatu.net/atxuri

Jatetxeak / Restaurantes

Aittola Zar
Madariaga auzoa, Azkoitia, Tel: 943 581 186
www.aittola-zar.com

Otarre
Madariaga auzoa, Azkoitia, Tel: 943 853 756
otarrejatetxea@hotmail.com / www.otarrejatetxea.com

Laja
Santa Kutz auzoa, Azkoitia, Tel: 943 857 412

Garraioak / Transporte
Lurraldebus
Tel: 943 000 116 / www.lurraldebus.eus







Larrialdia / Emergencias
SOS Deiak Tel: 112



Azketa iturria, Azpeitia-Xoxote igoeran.
Fuente de Azketa, en la ascensión
Azpeitia-Xoxote.



Izkitturri iturria, Aittola-Xoxote igoeran
eta Kakute mendiko behean geratzen da.
Fuente de Izkitturri, en la ascensión de
Aittola-Xoxote y queda abajo
del monte Kakute.

-  Izarraitz-eko bira / Circular de Izarraitz
-  Izarraitz birako enlazeak / Enlaces circular de Izarraitz
-  Ascensión Azkoitia-Kakute igoera
-  Ascensión Azpeitia-Xoxote igoera
-  Ascensión Zestoa-Erlo igoera
-  Ascensión Aittola-Xoxote igoera

